




臺中市大安區永安里簡易疏散避難地圖 Yong'an Vil., Da'an District, Taichung City Simple Evacuation Map No.6602200-008(3/3)

防災資訊表 Information Table
災害通報單位 Notification Unit
臺中市災害應變中心 Taichung EOC 04-23811119#567 大安區災害應變中心 Da'an District EOC 04-26713511 警察局大甲分局 Police Department 04-26872039 消防局大安分隊 Fire Bureau 04-26712600 1999臺中市民一碼通 Citizen Helpline 1999

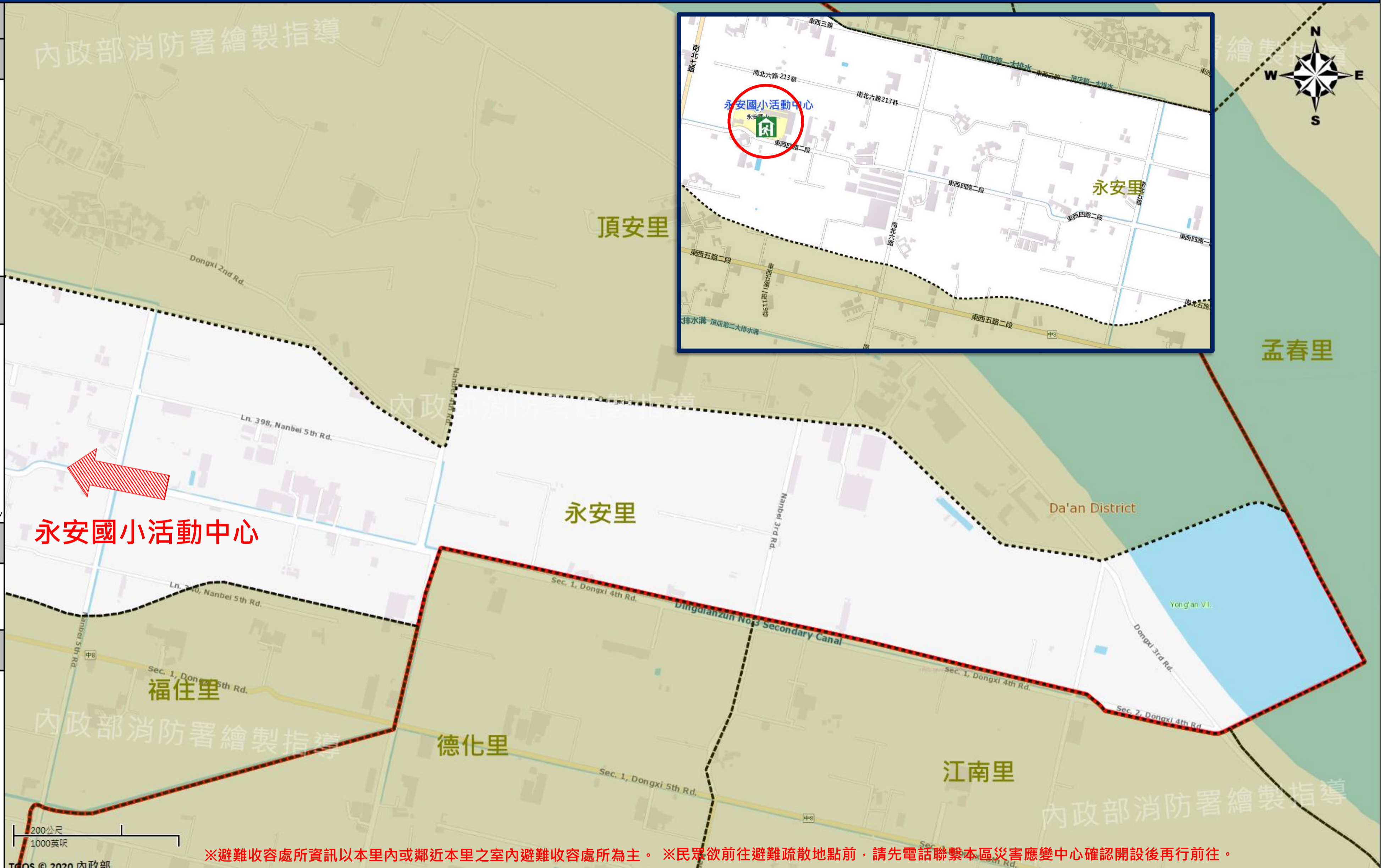
防災資訊網站 Emergency Information website
 經濟部水利署防災資訊服務網 Water Resources Agency, Ministry of Economic Affairs http://fhy2.wra.gov.tw/  行政院農委會土石流防災資訊網 Debris Flow Disaster Prevention Information http://246.swcb.gov.tw/  NCDR災害情資網 National Science and Technology Center for Disaster Reduction http://ceodss.ncdr.nat.gov.tw/  臺中市政府水利局防災資訊網 Water Resources Bureau of Taichung City Government https://wrbeochi.taichung.gov.tw/TCSAFEp/

緊急聯絡人 Emergency Contact person
里長：謝 綱 Chief of Yong'an Vil. Village : HSEIH, CHOU 電話 Tel : (04)26878136 手機 Phone Number : 0919-677818

避難收容處所 Emergency Shelter
名稱：永安國小活動中心    地址：大安區永安里東西四路252號 聯絡人：蔡吉晉0972971012 連絡電話：(04) 26713511#302 管理人：塗佳儒0928764416 連絡電話04-26761260 收容面積：210平方公尺 容納人數：52人



直升機停機處 Heliport Info

※避難收容處所資訊以本里內或鄰近本里之室內避難收容處所為主。※民眾欲前往避難疏散地點前，請先電話聯繫本區災害應變中心確認開設後再行前往。

圖例 legend	防災 Disaster	道路 Road		設施 Facilities			界線 Administrative boundary
		避難疏散方向 Evacuation route	 一般道路 Road	 省道 Provincial Road	 室外避難處所 Shelter	 室內避難處所 Shelter	 民生物資儲備處所 Material reserve
	歷史淹水點位 History Flooding Point	 縣道 County highway	 快速道路 Expressway	 醫療機構 Hospital	 警察單位 Police station	 消防單位 Fire agency	 里行政界線 Village level
	歷史坡地災害 History slope point	 國道 Highway	 臺灣鐵路 TRA	 社福機構(身障) Disabled Persons	 社福機構(老人) Elderly welfare institution	 社福機構(兒少) Children welfare	
		 臺灣高鐵 THSR		 一般護理之家 Nursing Home	 災害應變中心 Emergency Operation Center	 直升機停機處 Heliport	