

臺中市大安區永安里簡易疏散避難地圖 Yong'an Vil., Da'an District, Taichung City Simple Evacuation Map No.6602200-008(1/3)

防災資訊表
Information Table

災害通報單位
Notification Unit

臺中市災害應變中心 Taichung EOC
04-23811119#567

大安區災害應變中心 Da'an District EOC
04-26713511

警察局大甲分局 Police Department
04-26872039

消防局大安分隊 Fire Bureau
04-26712600

1999臺中市民一碼通 Citizen Helpline
1999

防災資訊網站
Emergency Information website

 經濟部水利署防災資訊服務網
Water Resources Agency, Ministry of Economic Affairs
http://fhy2.wra.gov.tw/

 行政院農委會土石流防災資訊網
Debris Flow Disaster Prevention Information
http://246.swcb.gov.tw/



 NCDR災害情資網
National Science and Technology Center for Disaster Reduction
http://ceodss.ncdr.nat.gov.tw/

 臺中市政府水利局防災資訊網
Water Resources Bureau of Taichung City Government
https://wrbeochi.taichung.gov.tw/TCSAFEp/

緊急聯絡人
Emergency Contact person

里長：謝 綱
Chief of Yong'an Vil. Village :
HSIEH, CHOU
電話 Tel : (04)26878136
手機 Phone Number : 0919-677818

避難收容處所
Emergency Shelter

名稱：永安國小活動中心  

地址：大安區永安里東西四路252號

聯絡人：蔡吉晉0972971012

連絡電話：(04) 26713511#302

管理人：塗佳儒0928764416

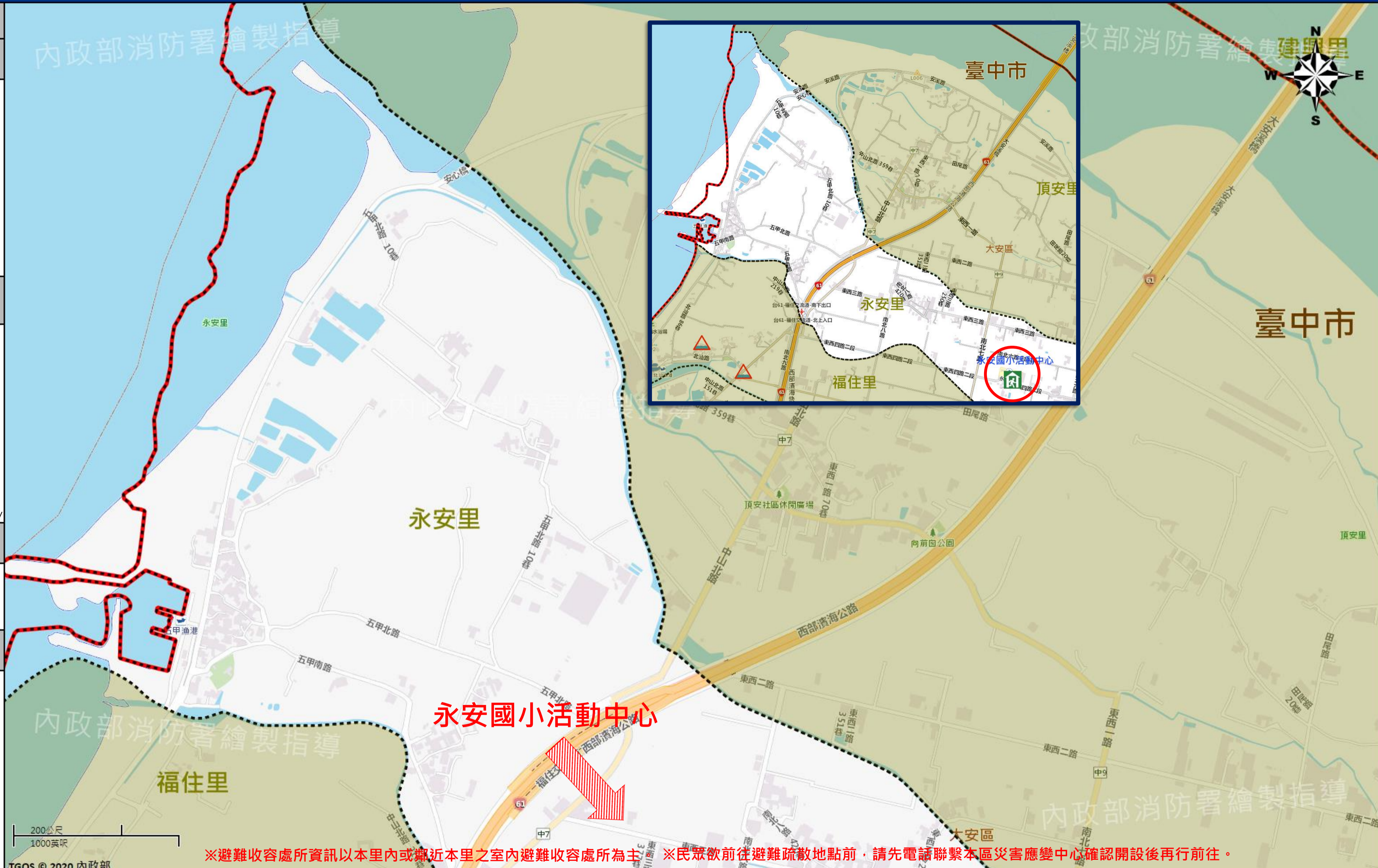
連絡電話04-26761260

收容面積：210平方公尺


容納人數：52人



直升機停機處
Heliport Info



※避難收容處所資訊以本里內或鄰近本里之室內避難收容處所為主 ※民眾欲前往避難疏散地點前，請先電話聯繫本區災害應變中心確認開設後再行前往。

防災 Disaster		道路 Road			設施 Facilities			界線 Administrative boundary					
	避難疏散方向 Evacuation route		一般道路 Road		省道 Provincial Road		室外避難處所 Shelter		室內避難處所 Shelter		民生物資儲備處所 Material reserve		區行政界線 District level
	歷史淹水點位 History Flooding Point		縣道 County highway		快速道路 Expressway		醫療機構 Hospital		警察單位 Police station		消防單位 Fire agency		里行政界線 Village level
	歷史坡地災害 History slope point		國道 Highway		臺灣鐵路 TRA		社福機構(身障) Disabled Persons		社福機構(老人) Elderly welfare institution		社福機構(兒少) Children welfare		
			臺灣高鐵 THSR				一般護理之家 Nursing Home		災害應變中心 Emergency Operation Center		直升機停機處 Heliport		